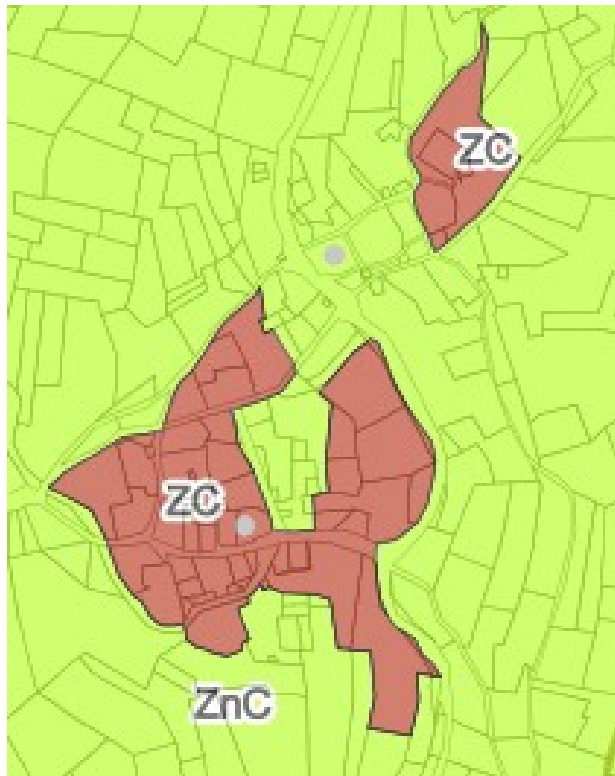
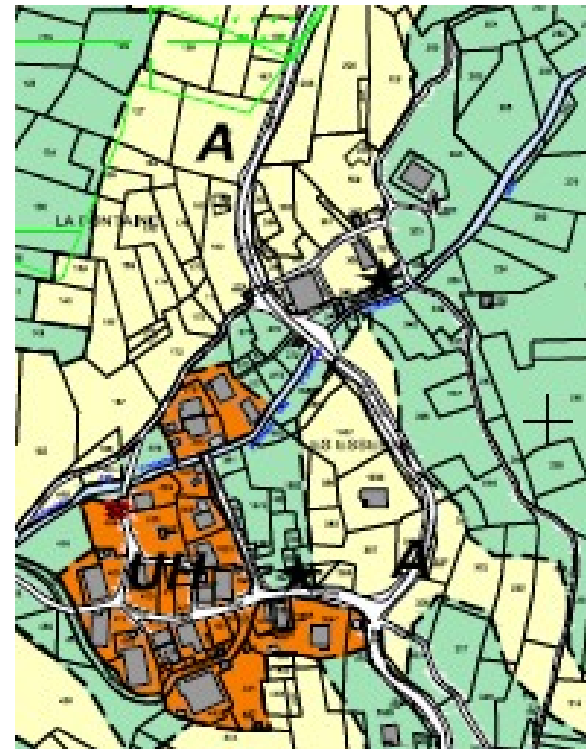


Les Esserts

Carte communale 2005



Projet PLUI-H



Les Esserts

- **Evolution entre carte communale et PLUI-H**

Diminution des surfaces constructibles

- **Alimentation en eau**

Ressource : Pas de problématique (Réservoir des Esserts volume utile 80 m³ et débit journalier de 285 m³)

- Incendie : Réseau non suffisamment dimensionné pour le débit (diamètre 70 mm) ; Volume du réservoir des Esserts non conforme

- **Assainissement**

Assainissement individuel

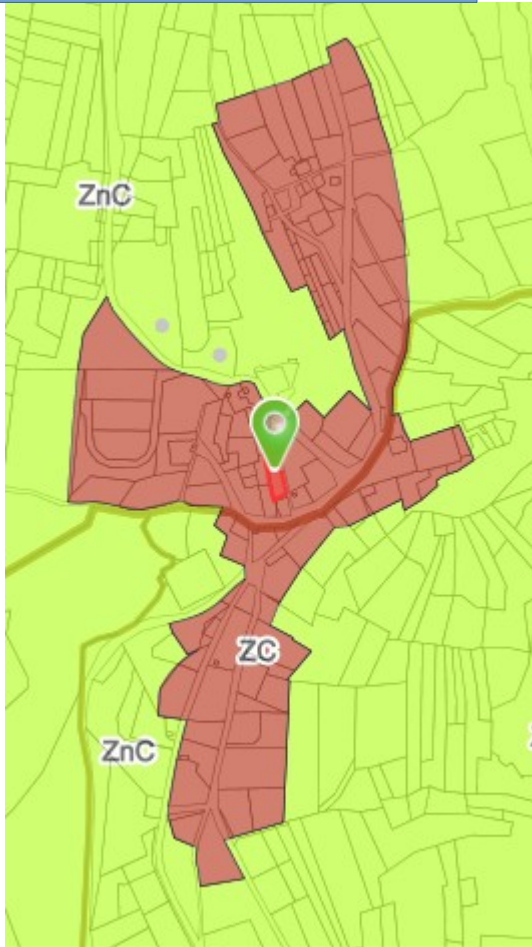
- **Voies d'accès**

Pas de risques identifiés

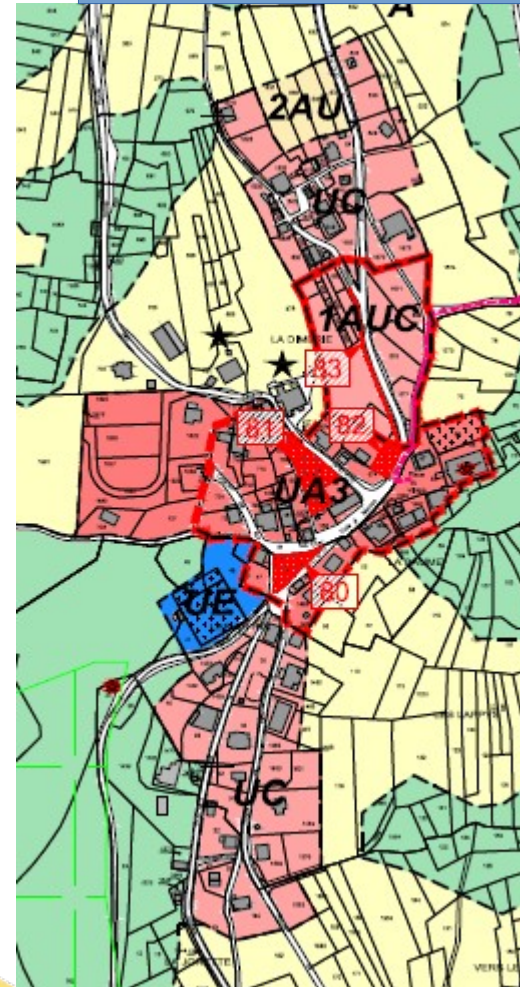


Chef Lieu

Carte communale 2005



Projet PLUI-H



Chef Lieu

- **Evolution entre carte communale et PLUI-H**

Globalement les surfaces entre la carte communale et le PLUI-H sont identiques

- **Alimentation en eau**

Ressource : Pas de problématique (Réservoir des Esserts volume utile 80 m³ et débit journalier de 285 m³)

Incendie : Réseau conforme. Volume du réservoir des Esserts non conforme

- **Assainissement**

Assainissement collectif

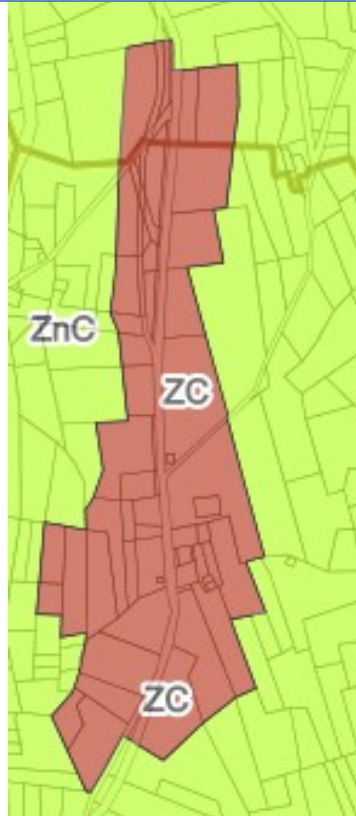
- **Voies d'accès**

Pas de risques identifiés



Les Vorziers

Carte communale 2005



Projet PLUI-H



Les Vorziers

- **Evolution entre carte communale et PLUI-H**

Diminution des surfaces constructibles

- **Alimentation en eau**

- Ressource : Pas de problématique (Réservoir des Esserts volume utile 80 m³ et débit journalier de 285 m³)

- Incendie : *Réseau non suffisamment dimensionné pour le débit (canalisation 70mm)* Volume du réservoir non conforme

- **Assainissement**

- Assainissement collectif

- **Voies d'accès**

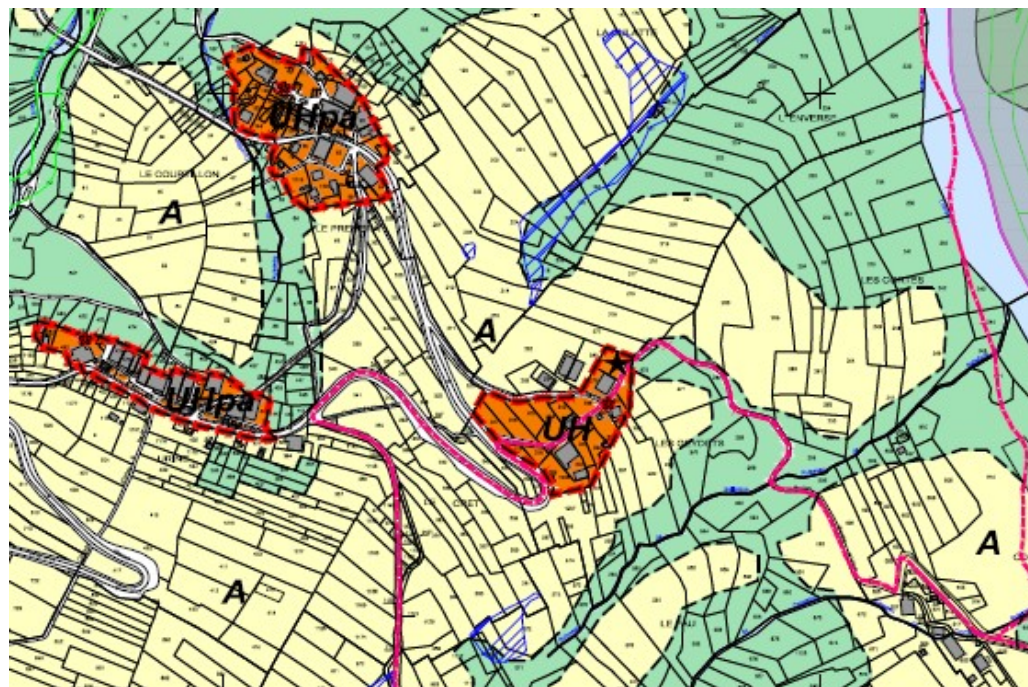
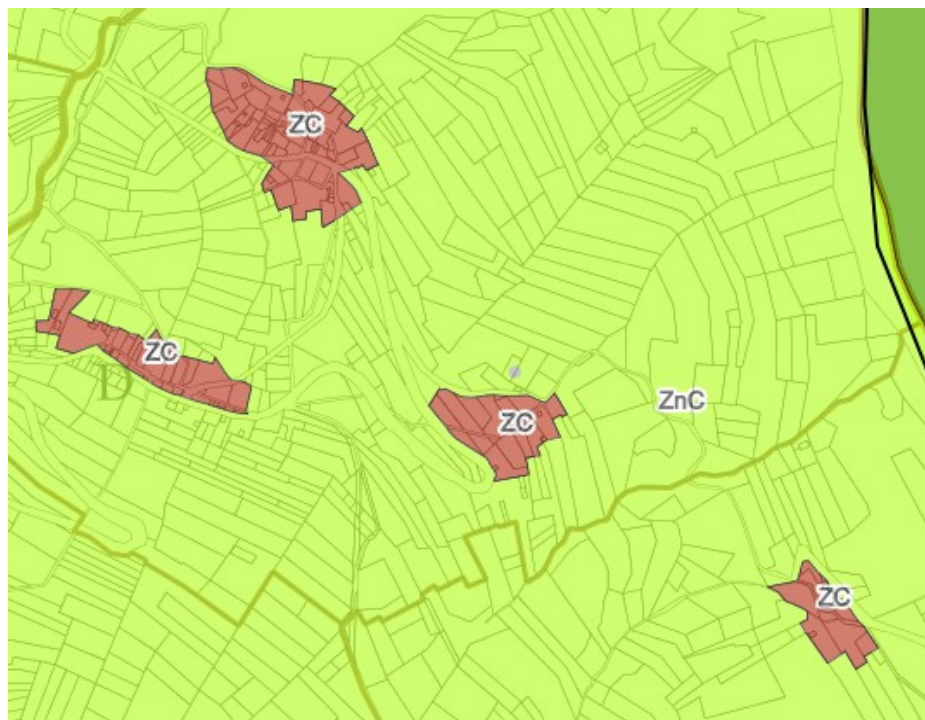
Pas de risques identifiés



Le Promerat, Les Geydets, Urine, Couvaloup

Carte communale 2005

Projet PLUI-H



Le Promerat, Les Geydets, Urine, Couvaloup

- **Evolution entre carte communale et PLUI-H**

Globalement peu de changement sur Le Promerat, Les Geydets et Urine. Plus de zone constructible à Couvaloup

- **Alimentation en eau *Travaux en 2019***

- Ressource : Adaptée mais limite (Réservoir de La Goutreuse volume utile 60 m³ et débit journalier de 39 m³).
- Incendie : *Travaux en 2019* Volume du réservoir non conforme

Assainissement

Assainissement collectif

- **Voies d'accès**

Pas de risques identifiés



La Goutreuse

Carte communale 2005



Projet PLUI-H



La Goutreuse

- **Evolution entre carte communale et PLUI-H**

Les surfaces constructibles ne sont pas reconduites dans le projet PLUI-H.

- **Alimentation en eau**

- Ressource : Adaptée mais limite (Réservoir de La Goutreuse volume utile 60 m³ et débit journalier de 39 m³).
- Incendie : Réseau non suffisamment dimensionné pour le débit (tronçon entre le réservoir et la Goutreuse d'en haut de 70mm) Volume du réservoir non conforme

Assainissement

Assainissement individuel

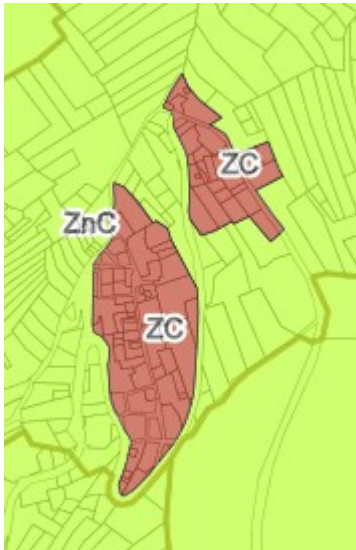
- **Voies d'accès**

Pas de risques identifiés



Nicodex

Carte communale 2005



Projet PLUI-H



Nicodex

- **Evolution entre carte communale et PLUI-H**

Augmentation des surfaces constructibles

- **Alimentation en eau**

Ressource : Limitée et problématique dans le temps (Réservoir de Nicodex volume utile 60 m³ et débit journalier de 14 m³).

- Incendie : Réseau non suffisamment dimensionné pour le débit (diamètre 70 mm) ; Volume du réservoir non conforme

- **Assainissement**

Assainissement individuel

- **Voies d'accès**

Risques de chutes de pierres



Autres hameaux

Concernant La Voagère, Sur les creux, Le plan du Moulin, Le Plan Fayet il n'y a pas de surface constructible ni sur la carte communale actuelle, ni sur le projet PLUI-H

